


DREBKAUER AMTSBLATT



Amtsblatt für die Stadt Drebkau

mit den Ortsteilen Casel, Domsdorf, Drebkau, Greifenhain,
Jehserig, Kausche, Laubst, Leuthen, Schorbus und Siewisch

Jahrgang 18

Samstag, den 03. August 2019

Nummer 17/2019

Inhaltsverzeichnis

Amtliche Bekanntmachungen

Amtliche Bekanntmachungen der Stadt Drebkau

- Bekanntmachung zur Aufstellung der 1. Änderung des Flächennutzungsplanes für den Ortsteil Drebkau Seite 2
 - Bekanntmachung Ausschreibung „Winterdienst auf kommunalen Straßen“ Seite 2
 - Einladung zur 1. ordentlichen Sitzung des Bildungs- und Kulturausschusses am 12.08.2019 Seite 4
 - Einladung zur 1. ordentlichen Sitzung des Finanzausschusses am 13.08.2019 Seite 4
 - Einladung zur 1. ordentlichen Sitzung des Bau- und Wirtschaftsausschusses am 19.08.2019 Seite 5
 - Einladung zur 1. ordentlichen Sitzung des Hauptausschusses am 20.08.2019 Seite 5
- Ende der Bekanntmachungen der Stadt Drebkau*

Bekanntmachungen der Stadt Drebkau für den Ortsteil Kausche

- Einladung zur 2. ordentlichen Sitzung des Ortsbeirates am 13.08.2019 Seite 6
- Ende der Bekanntmachungen der Stadt Drebkau für den Ortsteil Kausche*

Bekanntmachungen anderer Behörden

- Bekanntmachung Anordnungsbeschluss Flurbereinigungsverfahren Kolkwitz I – Verfahrens-Nr.: 600119 Seite 7
- Ende der Bekanntmachungen anderer Behörden*

Amtliche Mitteilungen

Mitteilungen der Stadt Drebkau

- Erreichbarkeit der Ortsvorsteher/innen Seite 20
- Ende der Mitteilungen der Stadt Drebkau*

IMPRESSUM

Das Drebkauer Amtsblatt erscheint 14-tägig, jeweils in den ungeraden Wochen und wird kostenlos an alle Haushalte in der Stadt Drebkau mit ihren Ortsteilen Casel, Domsdorf, Drebkau, Greifenhain, Jehserig, Kausche, Laubst, Leuthen, Schorbus und Siewisch verteilt.

Herausgeber: Der Bürgermeister der Stadt Drebkau Paul Köhne

Verantwortlich: Der Bürgermeister der Stadt Drebkau Paul Köhne, Spremberger Straße 61, 03116 Drebkau, Telefon: (03 56 02) 5 62 - 0

Druck und Verlag: Druck und Mehr C. Greschow, Spremberger Straße 66, 03119 Welzow, Telefon (03 57 51) 2 81 58
Mail: info@druck-und-mehr-greschow.de - www.druck-und-mehr-greschow.de

Für nicht gelieferte Zeitungen infolge höherer Gewalt oder anderer Ereignisse kann nur Ersatz des Betrages für ein Einzel Exemplar gefordert werden. Weitergehende Ansprüche, insbesondere aus Schadensersatz, sind ausdrücklich ausgeschlossen. Außerhalb des Verbreitungsgebietes kann das Drebkauer Amtsblatt zum Abo-Preis in Höhe von 2,50 Euro (inklusive Mehrwertsteuer) oder per PDF zu einem Preis von je 1,00 Euro über den Verlag bezogen werden.

Amtliche Bekanntmachungen

Amtliche Bekanntmachungen der Stadt Drebkau

Bekanntmachung zur Aufstellung der 1. Änderung des Flächennutzungsplanes für den Ortsteil Drebkau

Die Mitglieder der Stadtverordnetenversammlung der Stadt Drebkau haben in Ihrer Sitzung am 02.07.2019 mit Beschlussnummer II/13/2019 den Beschluss zur Aufstellung der 1. Änderung des Flächennutzungsplanes für den Ortsteil Drebkau gemäß § 2 Absatz 1 Satz 1 Baugesetzbuch (BauGB) gefasst.

Der Geltungsbereich bezieht sich auf die gesamte Gemarkung Drebkau, Fluren 1 bis 7.
Das Plangebiet hat eine Größe von ca. 1.103 ha.

Der Aufstellungsbeschluss wurde einstimmig gefasst.

Gemäß § 2 Absatz 1 Satz 2 BauGB wird dieser Beschluss hiermit bekannt gemacht.

Drebkau, 16.07.2019



Paul Köhne
Bürgermeister



Bezeichnung der Leistung:

Kurzbezeichnung	2019/WD
Vergabenummer	Winterdienst auf kommunalen Straßen

(wie Aufforderung zur Angebotsabgabe)

Bekanntmachung Ausschreibung

1. Bezeichnung und Anschrift der zur Angebotsabgabe auffordernden Stelle, der den Zuschlag erteilende Stelle sowie der Stelle bei der die Angebote oder Teilnahmeanträge einzureichen sind:

- a) Zur Angebotsabgabe auffordernde Stelle:
- | | |
|------------------------------------|--------------------------------------|
| Bezeichnung | Stadt Drebkau |
| Postanschrift | Spremberger Straße 61, 03116 Drebkau |
| Kontaktstelle | |
| Zu Händen von | |
| Telefon | (035602) 5620 |
| Fax | (035602) 56260 |
| E-Mail | sekretariat@drebkau.de |
| Umsatzsteuer-Identifikationsnummer | |
| Internet-Adresse | www.drebkau.de |
- b) Den Zuschlag erteilende Stelle
 wie unter a)
- c) Stelle bei der die Angebote einzureichen sind
 wie unter a)

2. Verfahrensart

- Öffentliche Ausschreibung nach §9 UVgO
 Beschränkte Ausschreibung mit Teilnahmewettbewerb nach § 10 Abs. 1 UVgO
 Verhandlungsvergabe mit Teilnahmewettbewerb nach § 12 Abs. 1 UVgO

3. Form, in der Angebote einzureichen sind

- Postalischer Versand

- 4. Etwaige zusätzliche Angaben über die Maßnahmen zum Schutz der Vertraulichkeit und der Zugriffsmöglichkeit auf die Vergabeunterlagen:**
- 5. Art und Umfang der Leistung sowie Ort der Leistungserbringung:**
- a) Art und Umfang der Leistung:
Durchführung Winterdienst auf den kommunalen Straßen in der Stadt Drebkau
Leistungen sind in vier Lose aufgeteilt
- b) Ort der Leistungserbringung:
Hauptleistungsort: Stadt Drebkau, Spremberger Straße 61, 03116 Drebkau
- 6. Gegebenenfalls Anzahl, Größe und Art der einzelnen Lose:**
- | | |
|----------------------------------|-----------------------|
| Aufteilung des Auftrags in Lose: | Ja |
| Angebote sind möglich für: | ein oder mehrere Lose |
| Anzahl der Lose: | 4 |
- Angaben zu den Losen:
-
- Losnummer: 1, Bezeichnung: Streubezirk A
Art und Umfang der Leistung:
ca. 26,480
- Ortslagen Drebkau, Kausche, Steinitz Golschow,
- Ortsverbindungen Drebkau-Steinitz und Drebkau-Domsdorf
-
- Losnummer: 2, Bezeichnung: Streubezirk B
Art und Umfang der Leistung:
ca. 13,485 km
- Ortslagen Greifenhain, Radensdorf, Domsdorf, Casel
- Ortsverbindungen Greifenhain-Radensdorf, Radensdorf-Domsdorf (Fahrradstr.), Radensdorf-L52, Wirtschaftsweg Domsdorf (LMBV-Straße)
-
- Losnummer: 3, Bezeichnung: Streubezirk C
Art und Umfang der Leistung:
ca. 20,310 km
- Ortslagen Leuthen, Klein Oßnig, Koschendorf, Illmersdorf, Siewisch, Laubst
- Ortsverbindungen Koschendorf-Illmersdorf, Drebkau-Laubst, Siewisch-L52, B169 Nebenstrecke
-
- Losnummer: 4, Bezeichnung: Streubezirk D
Art und Umfang der Leistung:
ca. 22,045 km
- Ortslagen Schorbus, Oelsnig, Auras, Löschen, Merkur, Papproth, Jehserigk, Rehnsdorf
- Ortsverbindungen Oelsnig-Auras, Jehserig-Papproth, Wirtschaftsweg Löschen-Drebkau
- 7. Gegebenenfalls die Forderung nach Einreichung oder die Zulassung von Nebenangeboten:**
Nebenangebote sind nicht zugelassen
- 8. Etwaige Bestimmungen über die Ausführungsfrist:**
Bestimmungen über die Ausführungsfrist:
- Laufzeit bzw. Dauer:
- | | |
|---------|------------|
| Beginn: | 01.11.2019 |
| Ende: | 31.03.2022 |
- 9. Die elektronische Adresse, unter der die Vergabeunterlagen abgerufen werden können oder die Bezeichnung und die Anschrift der Stelle, die die Vergabeunterlagen abgibt oder bei der sie eingesehen werden können:**
- a) Elektronische Adresse, unter der die Vergabeunterlagen abgerufen werden können:
<https://vergabemarktplatz.brandenburg.de/VMPSatellite/notice/CXP9YEEDSFA/documents>
- b) Bezeichnung und Anschrift der Stelle, die die Vergabeunterlagen abgibt oder bei der sie eingesehen werden können:
 Zur Angebotsabgabe auffordernde Stelle
- 10. Die Teilnahme- oder Angebots- und Bindefrist:**
- | | |
|-------------------|----------------------|
| b) Angebotsfrist: | 20.08.2019 12:00 Uhr |
| c) Bindefrist | 21.09.2019 |

- 11. Die Höhe etwaig geforderter Sicherheitsleistungen:**
- 12. Die wesentlichen Zahlungsbedingungen oder die Angabe der Unterlagen, in denen sie enthalten sind:**
- 13. Die mit dem Angebot oder dem Teilnahmeantrag vorzulegenden Unterlagen, die der öffentliche Auftraggeber für die Beurteilung der Eignung des Bewerbers oder Bieters und das Nichtvorliegen von Ausschlussgründen verlangt:**
 Befähigung und Erlaubnis zur Berufsausübung:
 Wirtschaftliche und finanzielle Leistungsfähigkeit:
 Technische und berufliche Leistungsfähigkeit:
 Sonstige:
- 14. Angabe der Zuschlagskriterien, sofern diese nicht in den Vergabeunterlagen genannt werden:**
- | Kriterium | Gewicht |
|----------------------------|---------|
| wirtschaftlichstes Angebot | |
- Zusätzliche Angaben**
 Bekanntmachungs-ID: CXP9YEEDSFA

Die 1. ordentliche Sitzung des Bildungs- und Kulturausschusses findet	08 09 10	Einwohnerfragestunde Anfragen der Ausschussmitglieder Beschluss zur zukünftigen Nutzung des Kavaliershouses am Schloss Drebkau	0943/19
am 12.08.2019			
um 17:00 Uhr	11	Reduzierung der Sprechzeiten des Standesamtes in der Stadtverwaltung Drebkau ab 01.10.2019	0947/19
in der Stadtverwaltung Drebkau – Beratungsraum, Spremberger Straße 61, 03116 Drebkau – OT Drebkau	12	Social-Media-Konzept der Stadt Drebkau	0950/19
statt.	13	Grundlagebeschluss zur Abschaffung der Benutzungsentgelte für die Steinitzer Treppe	0951/19
Tagesordnung	14	Verschiedenes	
TOP A) Öffentliche Sitzung	Vorlage-Nr.	TOP B) Nichtöffentliche Sitzung	Vorlage-Nr.
01 Eröffnung der Sitzung, Feststellung der Ordnungsmäßigkeit der Ladung und der Anwesenheit		01 Bericht des Bürgermeisters	
02 Wahl des Stellvertreters/ der Stellvertreterin der Ausschussvorsitzenden		02 Aussprache der Ausschussmitglieder zum Bericht des Bürgermeisters	
03 Änderungsanträge zur Tagesordnung / Feststellung der Tagesordnung		03 Einwände gegen die Niederschrift über den nichtöffentlichen Teil der Sitzung vom 25.02.2019	
04 Bericht des Bürgermeisters		04 Ergebniskontrolle und Aussprache zur Niederschrift über den nichtöffentlichen Teil der Sitzung vom 25.02.2019	
05 Aussprache der Ausschussmitglieder zum Bericht des Bürgermeisters		05 Anfragen der Ausschussmitglieder	
06 Einwände gegen die Niederschrift über den öffentlichen Teil der Sitzung vom 25.02.2019		06 Verschiedenes	
07 Ergebniskontrolle und Aussprache zur Niederschrift über den öffentlichen Teil der Sitzung vom 25.02.2019		gez. Sabine Rescher Vorsitzende des Bildungs- und Kulturausschusses	

Die 1. ordentliche Sitzung des Finanzausschusses findet	04 05	Bericht des Bürgermeisters Aussprache der Ausschussmitglieder zum Bericht des Bürgermeisters	
am 13.08.2019			
um 18.00 Uhr	06	Einwände gegen die Niederschrift über den öffentlichen Teil der Sitzung vom 26.02.2019	
in der Stadtverwaltung Drebkau - Beratungsraum, Spremberger Straße 61, 03116 Drebkau - OT Drebkau	07	Ergebniskontrolle und Aussprache zur Niederschrift über den öffentlichen Teil der Sitzung vom 26.02.2019	
statt.	08	Einwohnerfragestunde	
Tagesordnung	09	Anfragen der Ausschussmitglieder	
TOP A) Öffentliche Sitzung	Vorlage-Nr.	10 Satzung über die Aufwandsentschädigung für ehrenamtliche Mitglieder kommunaler Vertretungen (Entschädigungssatzung)	0926/19
01 Eröffnung der Sitzung, Feststellung der Ordnungsmäßigkeit der Ladung und der Anwesenheit		11 Stiftung Kausche - Entnahme Stiftungskapital	0942/19
02 Wahl der/des Stellvertreterin/ Stellvertreters der Ausschussvorsitzenden		12 Grundlagebeschluss zur Abschaffung der Benutzungsentgelte für die Steinitzer Treppe	0951/19
03 Änderungsanträge zur Tagesordnung / Feststellung der Tagesordnung	13	Verschiedenes	

TOP	B) Nichtöffentliche Sitzung	Vorlage-Nr.		
01	Bericht des Bürgermeisters			Niederschrift über den nichtöffentlichen Teil der Sitzung vom 26.02.2019
02	Aussprache der Ausschussmitglieder zum Bericht des Bürgermeisters	05		Anfragen der Ausschussmitglieder
03	Einwände gegen die Niederschrift über den nichtöffentlichen Teil der Sitzung vom 26.02.2019	06		Vertragsangelegenheit
		07		Verschiedenes
04	Ergebniskontrolle und Aussprache zur		gez. Margit Neugebauer	0937/19
			Vorsitzende des Finanzausschusses	

Die 1. ordentliche Sitzung des Bau- und Wirtschaftsausschusses findet				Drebkau" - Beschluss zum Durchführungsvertrag	0933/19
am	19.08.2019		12	Vorhabenbezogener Bebauungsplan „Wohnparkanlage Schloss Raakow-Drebkau“ - Satzungsbeschluss	0934/19
um	18.00 Uhr				
in der	Stadtverwaltung Drebkau - Beratungsraum, Spremberger Straße 61, 03116 Drebkau - OT Drebkau		13	Vorhabenbezogener Bebauungsplan „Solarpark Landhandel Drebkau“ - Vor-	
				Ventwurf in der Fassung November 2018 -	
statt.			14	Abwägungsbeschluss -	0940/19
				Vorhabenbezogener Bebauungsplan „Solarpark Landhandel Drebkau“ -	
				Entwurf in der Fassung Juli 2019 -	
				Entwurfs- und Offenlagebeschluss	0941/19
TOP	A) Öffentliche Sitzung	Vorlage-Nr.	15	Beschluss zur zukünftigen Nutzung	
01	Eröffnung der Sitzung, Feststellung der Ordnungsmäßigkeit der Ladung und der Anwesenheit		16	des Kavalliershauses am Schloss Drebkau	0943/19
02	Wahl des Stellvertreters des Ausschussvorsitzenden		17	Grundsatzbeschluss zur Aufstellung eines Baulandkatasters für die Ortsteile der Stadt Drebkau	0944/19
03	Änderungsanträge zur Tagesordnung / Feststellung der Tagesordnung		17	Vertragsangelegenheit; Verlängerung des Rahmenvertrages zur Durchführung der Baumkontrollen vom 13.07.2019	0945/19
04	Bericht des Bürgermeisters		18	Verschiedenes	
05	Aussprache der Ausschussmitglieder zum Bericht des Bürgermeisters				
06	Einwände gegen die Niederschrift über den öffentlichen Teil der Sitzung vom 11.03.2019		TOP	B) Nichtöffentliche Sitzung	Vorlage-Nr.
07	Ergebniskontrolle und Aussprache zur Niederschrift über den öffentlichen Teil der Sitzung vom 11.03.2019		01	Bericht des Bürgermeisters	
08	Einwohnerfragestunde		02	Aussprache der Ausschussmitglieder zum Bericht des Bürgermeisters	
09	Anfragen der Ausschussmitglieder		03	Einwände gegen die Niederschrift über den nichtöffentlichen Teil der Sitzung vom 11.03.2019	
10	Vorhabenbezogener Bebauungsplan „Wohnparkanlage Schloss Raakow-Drebkau“ - Entwurf in der Fassung Februar 2019 - Abwägungsbeschluss	0932/19	04	Ergebniskontrolle und Aussprache zur Niederschrift über den nichtöffentlichen Teil der Sitzung vom 11.03.2019	
11	Vorhabenbezogener Bebauungsplan „Wohnparkanlage Schloss Raakow-		05	Anfragen der Ausschussmitglieder	
			06	Verschiedenes	
				gez. Frank Schätz	
				Vorsitzender des Bau- und Wirtschaftsausschusses	

Die 1. ordentliche Sitzung des Hauptausschusses findet				des/der Vorsitzenden des Hauptausschusses der Stadtverordnetenversammlung der Stadt Drebkau	
am	20.08.2019		05	Bericht des Bürgermeisters	
um	18.00 Uhr		06	Aussprache der Hauptausschussmitglieder zum Bericht des Bürgermeisters	
im	Bürgerhaus Kausche - Rundbau -, An den Steinen 7, 03116 Drebkau - OT Kausche		07	Einwände gegen die Niederschrift über den öffentlichen Teil der Sitzung vom 12.03.2019	
statt.			08	Ergebniskontrolle und Aussprache zur Niederschrift über den öffentlichen Teil der Sitzung vom 12.03.2019	
				Einwohnerfragestunde	
TOP	A) Öffentliche Sitzung	Vorlage-Nr.	09	Anfragen der Hauptausschussmitglieder	
01	Eröffnung der Sitzung, Feststellung der Ordnungsmäßigkeit der Ladung und der Anwesenheit		10	Hauptsatzung der Stadt Drebkau vom 03.09.2019	0948/19
02	Änderungsanträge zur Tagesordnung / Feststellung der Tagesordnung		11	Geschäftsordnung der Stadtverordneten-	
03	Wahl des/der Vorsitzenden des Hauptausschusses der Stadtverordnetenversammlung der Stadt Drebkau gem. § 49 Absatz 2, Satz 3 der Kommunalverfassung des Landes Brandenburg (BbgKVerf)		12	versammlung der Stadt Drebkau	0949/19
			13	Aufhebung des Beschlusses 70/2018 vom 20.11.2018- Bestellung einer	
04	Wahl des Stellvertreters/der Stellvertreterin		14	Gleichstellungsbeauftragten	0938/19
				Bestellung einer Gleichstellungsbeauftragten gem. § 18 Abs. 2 BbgKVerf	0939/19

15	Social-Media-Konzept der Stadt Drebkau	0950/19	wurf in der Fassung November 2018 -	
16	Reduzierung der Sprechzeiten des Standesamtes in der Stadtverwaltung Drebkau ab 01.10.2019	0947/19	26	Abwägungsbeschluss - Vorhabenbezogener Bebauungsplan „Solarpark Landhandel Drebkau“ - Entwurf in der Fassung Juli 2019 - Entwurfs- und Offenlagebeschluss
17	Satzung über die Aufwandsentschädigung für ehrenamtliche Mitglieder kommunaler Vertretungen (Entschädigungssatzung)	0926/19	27	Verlängerung des Rahmenvertrages zur Durchführung der Baumkontrollen vom 13.07.2019
18	Beschluss zur zukünftigen Nutzung des Kavaliershouses am Schloss Drebkau	0943/19	28	Verschiedenes
19	Grundsatzbeschluss zur Aufstellung eines Baulandkatasters für die Ortsteile der Stadt Drebkau	0944/19	TOP	B) Nichtöffentliche Sitzung
20	Grundlagebeschluss zur Abschaffung der Benutzungsentgelte für die Steinitzer Treppe	0951/19	01	Bericht des Bürgermeisters
21	Stiftung Kausche - Entnahme Stiftungskapital	0942/19	02	Aussprache der Hauptausschussmitglieder zum Bericht des Bürgermeisters
22	Vorhabenbezogener Bebauungsplan „Wohnparkanlage Schloss Raakow-Drebkau“ - Satzungsbeschluss	0934/19	03	Einwände gegen die Niederschrift über den nichtöffentlichen Teil der Sitzung vom 12.03.2019
23	Vorhabenbezogener Bebauungsplan „Wohnparkanlage Schloss Raakow-Drebkau“ - Entwurf in der Fassung Februar 2019 - Abwägungsbeschluss	0932/19	04	Ergebniskontrolle und Aussprache zur Niederschrift über den nichtöffentlichen Teil der Sitzung vom 12.03.2019
24	Vorhabenbezogener Bebauungsplan „Wohnparkanlage Schloss Raakow-Drebkau“ - Beschluss zum Durchführungsvertrag	0933/19	05	Anfragen der Hauptausschussmitglieder
25	Vorhabenbezogener Bebauungsplan „Solarpark Landhandel Drebkau“ - Vorent-		06	Personalangelegenheit;
			07	Vertragsangelegenheit;
			08	Verschiedenes
				gez. Werner Hübner Vorsitzender des Hauptausschusses
				Vorlage-Nr.
				0940/19
				0941/19
				0945/19
				0946/19
				0937/19

Ende der Amtlichen Bekanntmachungen der Stadt Drebkau

Amtliche Bekanntmachungen der Stadt Drebkau für den Ortsteil Kausche

Die 2. ordentliche Sitzung des Ortsbeirates Kausche findet			zur amtsfreien Gemeinde Stadt Drebkau vom 09.11.2001	0027/19
am	13.08.2019	10	Vorschlag zur Benennung des Mitgliedes des Seniorenbeirates der Stadt Drebkau	0028/19
um	19.00 Uhr		Vorschlag an die Stadtverordnetenversammlung der Stadt Drebkau zur Wahl der drei Beisitzer im Stiftungsbeirat der	
im	Bürgerhaus Kausche - Büro des Ortsvorstehers, An den Steinen 7, 03116 Drebkau - OT Kausche	11	Stiftung Kausche	
Tagesordnung		12	Vorschlag an die Stadtverordnetenversammlung der Stadt Drebkau für die Benennung eines Mitgliedes aus dem	
TOP	A) Öffentliche Sitzung	Vorlage-Nr.	Ortsteil Kausche im Kinder- und Jugendbeirat der Stadt Drebkau	
01	Eröffnung der Sitzung, Feststellung der Ordnungsmäßigkeit der Ladung und der Anwesenheit	13	Verschiedenes	
02	Änderungsanträge zur Tagesordnung / Feststellung der Tagesordnung	TOP	B) Nichtöffentliche Sitzung	Vorlage-Nr.
03	Bericht des Ortsvorstehers	01	Bericht des Ortsvorstehers	
04	Aussprache der Ortsbeiratsmitglieder zum Bericht des Ortsvorstehers	02	Aussprache der Ortsbeiratsmitglieder zum Bericht des Ortsvorstehers	
05	Einwände gegen die Niederschrift über den öffentlichen Teil der Sitzung vom 18.06.2019	03	Einwände gegen die Niederschrift über den nichtöffentlichen Teil der Sitzung vom 18.06.2019	
06	Ergebniskontrolle und Aussprache zur Niederschrift über den öffentlichen Teil der Sitzung vom 18.06.2019	04	Ergebniskontrolle und Aussprache zur Niederschrift über den nichtöffentlichen Teil der Sitzung vom 18.06.2019	
07	Einwohnerfragestunde	05	Anfragen der Ortsbeiratsmitglieder	
08	Anfragen der Ortsbeiratsmitglieder	06	Verschiedenes	
09	Mittelverwendung 2019 gemäß öffentlich-rechtlichen Vertrag über den Zusammenschluss der amtsangehörigen Gemeinden		gez. Mike Köthen Ortsvorsteher und Vorsitzender des Ortsbeirates	

Ende der amtlichen Bekanntmachungen der Stadt Drebkau für den Ortsteil Kausche

Amtliche Bekanntmachungen anderer Behörden



LAND BRANDENBURG

Landesamt für Ländliche Entwicklung, Landwirtschaft und Flurneuordnung Karl-Marx-Straße 21 | 15926 Luckau

**Landesamt für
Ländliche Entwicklung, Landwirt-
schaft und Flurneuordnung**
Abteilung 2
Landentwicklung und Flurneuordnung

Öffentliche Bekanntmachung Anordnungsbeschluss

-entscheidender Teil-

Das Landesamt für Ländliche Entwicklung, Landwirtschaft und Flurneuordnung (Dienstszitz Luckau) ordnet gemäß § 1 i. V. m. § 37 FlurbG¹ sowie den Bestimmungen des BbgLEG² das

Flurbereinigungsverfahren Kolkwitz I Verfahrens-Nr.: 600119

an.

1. Verfahrensgebiet

Das Verfahrensgebiet wird für die nachstehend aufgeführten Flurstücke festgestellt:

**Land: Brandenburg, Landkreis: Spree-Neiße
Gemeinde: Kolkwitz**

Gemarkung: Kolkwitz

Flur: 1

Flurstücke: 223, 224/1, 225/1, 227, 229, 230/1, 230/7, 230/8, 230/9, 230/10, 230/11, 230/12, 230/14, 232, 233, 234/1, 235/1, 235/11, 235/12, 236/1, 237/1, 242/2, 242/4, 242/6, 242/8, 249/41, 253/2, 256, 258, 260, 261, 263/4, 263/6, 263/8, 263/9, 263/10, 263/11, 263/14, 265, 266, 267/5, 267/7, 267/8, 267/9, 267/10, 267/12, 267/13, 267/14, 268, 269, 270, 271, 272, 273, 274, 275, 276, 277, 278, 279, 280, 281, 282, 283, 284, 285, 286, 289, 512, 589, 590, 591, 592, 594, 595, 596, 597, 598, 599, 600, 601, 602, 603, 604, 605, 607, 609, 610, 611, 612, 613, 614, 615, 616, 617, 618, 619, 620, 621, 622, 623, 624, 626, 627, 630, 631, 632, 638, 641, 642, 643, 666, 691, 712, 713, 717, 718, 719, 720, 721, 782, 783, 784, 785, 786, 787, 788, 789, 823, 824, 907, 923, 959, 973, 974, 977, 981, 982, 983, 984

Gemarkung: Kolkwitz

Flur: 2

Flurstücke: 114/4, 114/6, 115, 116/1, 116/4, 117/1, 117/2

Gemarkung: Kolkwitz

Flur: 5

Flurstücke: 33, 34, 35, 36, 37, 38, 63, 69, 70, 71, 72, 73/1, 73/2, 74/1, 74/2, 74/3, 75/1, 75/2, 76, 92, 96, 97, 98, 99, 100/1, 100/2, 101, 102, 103, 104/2, 105, 106, 107/1, 107/2, 108, 109, 110, 111, 112, 113, 114, 115, 116, 117, 118, 119, 120, 124, 125, 126, 127, 128, 130, 135, 136, 138, 139, 140, 143, 144, 147, 148/1, 149, 151, 152, 154, 155, 163, 164, 166, 174, 175, 176, 177, 178, 179, 180, 181, 182, 183, 184, 185, 186, 187, 188, 189, 190, 191, 192,

¹ Flurbereinigungsgesetz in der Fassung der Bekanntmachung vom 16.03.1976 (BGBl. I S. 546), zuletzt geändert durch Artikel 17 des Gesetzes vom 19.12.2006 (BGBl. I S. 2794, 2835)

² Brandenburgisches Landentwicklungsgesetz vom 29.06.2004 (GVBl. I/04, Nr. 14, S. 298), zuletzt geändert durch Artikel 2 des Gesetzes vom 10.07.2014 (GVBl. I/14, Nr. 33, S. 1)

193, 194, 195, 196, 197, 198, 199, 200, 201, 202, 203, 204, 205, 206, 207, 208, 209, 210, 211, 212, 213, 219, 233

Gemarkung: Papitz

Flur: 1

Flurstücke: 37, 47, 54/1, 55/1, 55/2, 55/3, 55/4, 56, 57/1, 57/2, 58/1, 58/2, 59/1, 59/2, 60, 61, 62/1, 62/2, 63, 64, 65, 66, 67, 68, 69, 70, 71, 72, 73, 74, 75/2, 76, 77/1, 83, 93/1, 167, 177, 186, 187, 188, 189, 190, 208, 209, 210, 211, 213, 214, 215, 216, 217, 218, 219, 220, 221, 222, 223, 224, 225, 226, 227, 228, 229, 230, 231, 232, 233, 234, 235, 236, 237, 238, 239/1, 239/2, 240/1, 240/2, 240/3, 241, 242, 243, 244, 245, 246, 247, 248, 249, 250, 251, 252, 253, 254, 255, 256, 257, 258, 259/1, 259/2, 259/3, 260, 261, 262/1, 263, 264, 265/1, 265/2, 266, 267/1, 268/1, 269, 270/1, 271/1, 271/2, 272/1, 272/2, 273/1, 273/2, 274/1, 274/2, 275/1, 275/2, 275/3, 275/4, 276/1, 276/2, 277/1, 277/2, 278/1, 278/2, 279, 280/1, 280/2, 281, 282, 283/1, 284, 285, 286, 287, 288, 289, 290, 291, 292, 293, 294, 295, 296, 297, 298, 299, 300, 301, 302, 303, 304, 305, 306, 307, 308, 309, 310, 311, 312, 313, 314, 315, 316, 317, 318, 319, 320, 321, 322, 323, 324, 325, 326, 327, 328, 329, 330, 331, 332, 333, 334, 335, 336, 337, 338, 339, 340/1, 340/2, 340/3, 341, 342, 343, 344, 345, 346, 347, 348, 349, 350, 351, 352/1, 352/2, 353/1, 353/2, 354/1, 354/2, 355/1, 355/2, 356/1, 356/2, 357/1, 357/2, 358/1, 358/2, 359/1, 359/2, 360/1, 360/2, 361/1, 361/2, 362/1, 362/2, 363/1, 363/2, 364/1, 364/2, 365/1, 365/2, 366, 367, 368, 369/1, 369/2, 370/1, 370/2, 371/1, 371/2, 372/1, 372/2, 372/3, 373/1, 373/2, 374, 375, 376, 377, 378/1, 378/2, 378/3, 378/4, 379/1, 379/2, 379/3, 380, 381, 382, 383, 384, 385, 386, 387, 388, 389, 390, 391, 392, 393, 394, 395, 396, 397, 398, 399, 400, 401, 402, 403, 405, 406, 407, 408, 409, 410, 411, 412, 413, 423, 424, 425, 426, 427, 428, 429, 430, 431, 432, 433, 434, 435, 436, 437, 438, 439, 440, 441, 442, 443, 444, 445, 446, 447, 448, 449, 450, 451, 452, 453, 454, 455, 456, 457, 458, 459, 460, 461, 462, 463, 464, 465, 466, 467, 468, 469, 470, 471, 472, 473, 474, 475, 476, 477, 478, 479, 480, 481, 482, 483, 484, 485/1, 486, 487, 488, 489, 490, 491, 492, 493, 494, 495, 496, 497, 498, 499, 500, 501, 502, 503, 504, 505, 506/1, 507/1, 508, 509, 510, 511, 542, 543, 545, 546, 547, 548, 549, 550, 551, 552, 553, 554, 555, 556, 557, 558, 559, 560, 561, 562, 563, 564, 565, 566, 567, 568, 569, 570, 571, 572, 573, 574, 575, 576, 577, 578/1, 579, 580, 581, 582, 583, 584, 585, 586, 587, 588, 589, 590, 591, 592, 593, 594, 595, 602, 603, 604, 605, 606, 607, 608, 609, 610, 611, 612, 613, 614, 615, 616, 617, 619, 622, 625, 627, 628, 632, 633, 634, 635, 636, 637, 638, 639, 641, 642, 643, 646, 647, 648, 649, 650, 651, 652, 653, 654, 655, 656, 657, 658, 659, 660, 661, 662, 663, 670, 686, 687, 688, 694, 706, 707, 713, 714

Gemarkung: Papitz

Flur: 2

Flurstücke: 67, 68, 69, 70, 73, 74, 80, 81, 84, 85, 87, 90, 91, 94, 95, 96, 97, 98, 99, 100, 101, 102, 103, 104, 105, 112, 113, 117, 120, 121, 125, 126, 127, 131, 133, 134, 135, 136, 137, 138, 139, 140, 167, 175, 177, 178, 179, 180, 181, 182, 183, 184, 185, 186, 187, 188, 189, 190, 191, 192, 193, 194, 195, 196, 197, 198, 199, 200, 201, 202, 203, 204, 205, 206, 207, 208, 209, 210, 211, 212, 213, 214, 215, 216, 217, 218, 219, 220, 221, 222, 223, 224, 225, 226, 227, 228, 229, 230, 231, 232, 233, 234, 235, 236, 237, 238, 239, 240, 241, 242, 243, 244, 245

FBV Kolkwitz I, VNr.: 600119, ÖB Anordnungsbeschluss

Seite 3

Landesamt für
Ländliche Entwicklung, Landwirtschaft und Flurneuordnung
Abteilung 2
Landentwicklung und Flurneuordnung

Gemarkung: Papitz**Flur:** 3**Flurstücke:** 53, 153/1, 157, 158/1, 158/2, 159, 160, 161, 162, 163, 164, 165, 166, 167, 168/1, 168/2, 169, 170, 171, 172, 173, 174, 175, 176, 177, 178, 179, 180, 181, 182, 183, 184, 185, 186, 187, 188, 189, 190, 191, 192, 193, 194, 195, 196, 197, 198, 199, 200, 201, 202, 203, 204, 205, 206, 231**Gemarkung:** Papitz**Flur:** 4**Flurstücke:** 35, 36, 37, 38, 39, 40, 41, 42, 43, 44, 45, 46, 47, 48, 49, 50, 51, 52, 53, 54, 55, 56, 57, 58, 59, 60, 61, 62, 63, 64, 65, 66, 67, 68, 69, 70, 71, 72, 73, 74, 75, 76, 77, 78, 79, 80, 81, 82, 83, 84, 85, 86, 87, 88, 89, 90, 91, 92, 93, 94, 95, 96, 97, 98, 99, 100, 101, 102, 103, 104, 105, 106, 107, 108, 109, 110, 111, 112, 113, 114, 115, 116, 117, 118, 119, 120, 121, 122, 123, 124, 125, 126, 127, 128, 129, 130, 131, 132, 133, 134, 135, 136, 137, 138, 139, 140, 141, 142, 143, 144, 145/1, 145/2, 146, 147, 148, 149, 150, 151, 152, 153, 154, 155, 156, 158, 159, 160, 161, 164/2, 165/2, 166/2, 169, 173, 177, 178, 179, 180, 183/1, 183/2, 184, 185, 188, 189, 193, 194, 195, 215/2, 233, 234, 235, 236, 237, 238, 239, 240, 241, 242, 243, 244, 245, 246, 247, 248, 249, 250, 251, 252, 253, 254, 255, 257, 258, 259, 260, 261, 262, 263, 264, 265, 266, 267, 268, 270, 271, 272, 286, 292, 293/1, 293/2, 294, 295, 296, 297, 298, 299, 300, 301, 302, 304, 305, 306, 307, 308, 309, 310, 311, 312, 313, 314, 315, 316, 317, 318, 319, 320, 321, 322, 323, 324, 325, 326, 327, 328, 329, 330, 331, 332, 333, 334, 335, 336, 337, 338, 339, 340, 341, 342, 343, 344, 345, 346, 347, 351, 353, 354, 356, 357, 358, 359, 360, 361, 362, 363, 364/1, 364/2, 364/3, 364/4, 365/1, 365/2, 365/3, 366, 367, 368, 369, 370, 376, 377, 380, 381, 382, 386/1, 404, 405, 406, 407, 408, 409/1, 409/2, 410/1, 410/2, 411, 412, 413, 414, 416, 418, 419, 420, 422/1, 422/2, 422/3, 424/1, 424/2, 425/3, 425/4, 425/5, 425/6, 426, 435, 472, 475, 476, 477, 478, 479, 480, 481, 482, 483, 484, 489, 490, 496, 497, 512, 513, 517, 521, 522, 525, 527, 529/1, 530, 531/1, 532/1, 533/1, 534/1, 535/1, 536/1, 536/2, 536/3, 536/4, 536/6, 537/1, 538/1, 539/3, 539/5, 539/6, 540/1, 541/1, 542/1, 543/1, 544/1, 545/1, 546, 547, 549, 550, 552, 553, 554, 555/1, 556/1, 557, 558/1, 559/1, 560/1, 560/2, 560/3, 566, 567, 568/1, 568/2, 569, 570, 571, 572, 575/1, 575/2, 578, 582/1, 583/1, 584/1, 585, 586, 587, 588, 589, 590, 591, 592, 593, 599, 601, 602, 603, 604, 607, 608, 609, 610, 611, 612, 613, 614, 615, 616, 617, 618, 620, 621, 622, 623, 624/1, 624/2, 626, 627, 628, 629, 630, 631, 632, 633, 634, 635, 636, 637, 638, 639, 658, 659, 660, 661, 663, 670, 671, 672, 673, 674, 675, 676, 677, 678, 679, 680, 681, 682, 683, 684, 688, 689, 690, 691, 692, 693, 694, 695, 696, 697, 698, 699, 700, 701, 702, 703, 704, 705, 706, 707, 717, 718, 719, 720, 721, 722, 723, 724, 725, 726, 727, 728, 729, 730, 731, 732, 733, 734, 735, 736, 737, 738, 739, 740, 741, 742, 743, 744, 745, 746, 747, 748, 749, 750, 751, 758, 759, 760, 761, 762, 763, 764, 766, 767, 768, 769, 770, 771, 772, 773, 774, 775, 776, 779, 780, 781, 782, 785, 786, 789, 790, 791, 792, 793, 794, 795, 796, 797, 798, 799, 800, 801, 802, 803, 804, 805, 806, 807, 808, 809, 810, 811, 812, 813, 814, 815, 816, 817, 818, 819, 820, 822, 824, 826, 828, 829, 830, 832, 833, 834, 835, 836, 837, 838, 839, 840, 841, 842, 843, 844, 845, 846, 847, 848, 849, 850, 851, 852, 853, 854, 855, 856, 857, 858, 859, 860, 861, 862, 863, 864, 865, 866, 867, 868, 869, 870, 876, 877, 878, 886, 887, 888, 889, 890, 891, 892, 897, 898, 899, 905, 925, 930, 942, 943, 944, 950, 951, 952, 953, 954, 955, 961, 962, 977, 978, 979, 980

FBV Kolkwitz I, VNr.: 600119, ÖB Anordnungsbeschluss

Seite 4

Landesamt für
Ländliche Entwicklung, Landwirtschaft und Flurneuordnung
Abteilung 2
Landentwicklung und Flurneuordnung

Gemarkung: Milkersdorf**Flur:** 1

Flurstücke: 29/1, 30, 31, 32, 33, 34, 35, 36, 43/4, 96, 97, 98, 99, 100, 101, 102, 103, 104, 105, 106, 107, 108, 110, 111, 112, 113, 114/1, 114/2, 115/1, 115/2, 116, 117, 118, 119/1, 119/2, 120/1, 120/2, 121/1, 122/1, 123/1, 124/1, 125/1, 126/4, 128, 131, 132, 134, 135, 137, 138, 139, 141, 142/1, 143, 144, 145, 146, 147/3, 147/5, 147/7, 148/1, 152/1, 153/1, 153/2, 154, 155/3, 155/4, 155/6, 156/1, 157/1, 158/1, 158/2, 158/3, 158/4, 158/5, 158/6, 158/7, 158/8, 159, 160, 161, 163/1, 164/1, 169/1, 170/1, 171, 176/2, 177, 178, 179/1, 179/2, 180/1, 180/2, 181/1, 181/2, 181/3, 182/1, 183/1, 184/1, 185/1, 186/1, 187/1, 188/1, 189/1, 190/1, 191, 192/1, 192/2, 192/5, 195, 227, 228, 229, 230, 231, 244, 282, 283, 313, 314, 315, 316, 317, 318, 320, 333, 334, 337, 338, 339, 340, 342, 345, 346, 347, 348, 349, 368, 369, 370, 371, 372, 373, 374, 375, 376, 377, 378, 379, 380, 381, 382, 383, 384, 385, 386, 387, 388, 389, 390, 391, 392, 393, 394, 395, 396, 397, 398, 399, 400, 401, 402, 403, 404, 405, 406, 407, 408, 409, 410, 411, 412, 413, 414, 415, 416, 417, 418, 419, 420, 421, 422, 423, 424, 425, 426, 428, 429, 430, 431, 432, 433, 434, 435, 436, 437, 438, 439, 440, 441, 442, 443, 444, 445, 446, 447, 448, 449, 450, 451, 452, 453, 454, 455, 456, 457, 483, 484, 487, 488, 489, 490, 491, 492, 493, 494, 495, 496, 497, 498, 499, 500, 501, 505, 506, 507, 556, 557, 559

Gemarkung: Babow**Flur:** 1**Flurstücke:** 369, 371, 374, 375, 376, 377, 378, 380, 381**Gemarkung:** Krieschow**Flur:** 2**Flurstücke:** 312, 337, 338, 341, 342, 344**Gemarkung:** Limberg**Flur:** 1

Flurstücke: 140, 141, 142, 143, 144, 145, 146, 147, 148, 149, 150, 151, 152, 153, 154, 155, 156, 157, 158, 159, 160, 161, 162, 163, 164, 166, 167, 168, 169, 170, 171, 172, 173, 174, 175, 230, 232, 233, 234, 237, 238, 239, 240, 241, 242, 243, 244, 245, 246, 247, 248, 249, 250, 251, 252, 253, 254, 255, 256, 257, 258, 259, 260, 261, 262, 263, 264, 265, 266, 267, 268, 269, 270, 271, 272, 273, 274, 276, 277, 278, 279, 280, 281, 282, 283, 284, 285, 286, 287, 288, 289, 290, 291, 292, 293, 294, 295, 296, 297, 298, 299, 300, 301, 302, 303/2, 304, 305, 306, 307, 308, 309, 310, 311, 312, 313, 314, 315, 316, 317, 318, 319, 320, 321, 322, 323, 324/1, 324/2, 325, 326, 327, 328, 329, 330, 331, 332, 333, 334, 335, 336, 337, 338, 339/2, 340, 341, 342, 343, 344, 345, 346, 347, 348, 349, 350, 351, 353, 354, 355, 356, 357, 358, 359, 360, 361, 405, 406, 407, 408/1, 408/2, 409/1, 409/2, 410/1, 410/2, 754, 774, 776, 777, 778, 779, 780, 781, 782, 790, 796, 798, 803, 805, 806, 807, 809, 810

FBV Kolkwitz I, VNr.: 600119, ÖB Anordnungsbeschluss

Seite 5

Landesamt für
Ländliche Entwicklung, Landwirtschaft und Flurneuordnung
Abteilung 2
Landentwicklung und Flurneuordnung

Gemarkung: Glinzig
Flur: 1
Flurstücke: 26/1, 30, 31, 32, 33, 34, 37, 38, 39, 40, 41, 42, 43/1, 43/2, 43/3, 43/5, 43/6, 44, 45/1, 45/2, 45/3, 45/4, 46, 47, 48, 50, 51, 58, 63, 64, 65, 74, 75, 76, 77, 78, 79, 80, 81, 82, 83, 84, 86, 87, 88, 89, 90/2, 90/3, 90/4, 91, 92, 93, 131, 135, 136, 137, 138, 139, 140, 141, 143, 144, 145, 146, 147, 148, 310, 322, 323, 324, 325, 326, 327, 328, 329, 330, 331, 332, 333, 334, 335, 336, 337, 338, 339, 340, 341, 342, 343, 344, 345, 346, 347, 348, 349, 350, 351, 352, 353, 354, 355, 356, 357, 358, 359, 360, 361, 362, 363, 364, 365, 366, 367, 368, 369, 370, 371, 372, 373, 374, 375, 376, 383, 384, 385, 386, 387, 388, 389, 390, 391, 392, 393, 395, 396, 397, 399, 400, 406, 407, 408, 409, 410, 411, 427, 428, 454, 455, 479, 480

Amt Burg (Spreewald)**Gemeinde:** Werben

Gemarkung: Werben
Flur: 1
Flurstücke: 690, 697, 706/1, 713/1, 722, 723, 724, 725, 726, 727, 728, 729, 730, 731, 1020, 1034, 1043, 1045, 1047, 1049, 1052, 1055, 1058

Gemarkung: Werben
Flur: 2
Flurstücke: 59, 60, 61, 62/1, 62/2, 62/3, 62/4, 62/5, 63, 64, 68, 176, 178, 180, 182, 184

Gemarkung: Werben
Flur: 8
Flurstücke: 384, 394, 395, 396, 397, 398, 399, 400, 401, 402

Das Verfahrensgebiet ist auf der als Anlage 1 zu diesem Beschluss beigefügten Gebietskarte dargestellt. Es hat eine Größe von ca. 1.457 ha.

2. Bekanntmachung und Auslage

Der entscheidende Teil des Anordnungsbeschlusses wird in den Flurbereinigungsgemeinden und den daran angrenzenden Gemeinden öffentlich bekannt gemacht.

Der vollständige Anordnungsbeschluss mit Gründen, Gebietskarte (Anlage 1) und Anlage 2 (Information der Beteiligten über die gemäß Art. 13, Abs. 1 und Art. 14, Abs. 1 DSGVO³ durchzuführende Erhebung personenbezogener Daten) liegen zur Einsichtnahme für die Beteiligten zwei Wochen lang nach der Bekanntmachung

in der **Gemeinde Kolkwitz**
Berliner Straße 19
03099 Kolkwitz

im **Amt Burg (Spreewald)**
Hauptstraße 46
03096 Burg (Spreewald)

³ Verordnung (EU) 2016/679 (Datenschutz-Grundverordnung-DS-GVO) in der aktuellen Version des ABl. L 119, 04.05.2016; ber. ABl. L 127, 23.05.2018.

FBV Kolkwitz I, VNr.: 600119, ÖB Anordnungsbeschluss
Seite 6

Landesamt für
Ländliche Entwicklung, Landwirtschaft und Flurneuordnung
Abteilung 2
Landentwicklung und Flurneuordnung

in der **Stadt Cottbus**
Karl-Marx-Straße 67
03044 Cottbus

in der **Stadtverwaltung Drebkau**
Spremberger Straße 61
03116 Drebkau

in der **Stadt Vetschau/ Spreewald**
Schlossstraße 10
03226 Vetschau/ Spreewald

jeweils während der Geschäftszeiten aus.

Gleichzeitig liegt der vollständige Beschluss mit Anlage 1 und Anlage 2 im

Landesamt für Ländliche Entwicklung, Landwirtschaft und Flurneuordnung
Dienstsitz Luckau
Karl-Marx-Straße 21
15926 Luckau

aus.

Die Zweiwochenfrist beginnt mit dem 1. Tag der öffentlichen Bekanntmachung.

3. Beteiligte

An dem Flurbereinigungsverfahren sind gemäß § 10 FlurbG beteiligt:

- als Teilnehmer

die Eigentümer der zum Flurbereinigungsgebiet gehörenden Grundstücke sowie die den Eigentümern gleichstehenden Erbbauberechtigten.

- als Nebenbeteiligte

- a) Gemeinden und Gemeindeverbände, in deren Bezirk Grundstücke vom Flurbereinigungsverfahren betroffen werden,
- b) andere Körperschaften des öffentlichen Rechts, die Land für gemeinschaftliche oder öffentliche Anlagen erhalten (§§ 39 und 40 FlurbG) oder deren Grenzen geändert werden (§ 58 Abs. 2 FlurbG),
- c) Wasser- und Bodenverbände, deren Gebiet mit dem Flurbereinigungsgebiet räumlich zusammenhängt und dieses beeinflusst oder von ihm beeinflusst wird,
- d) Inhaber von Rechten an den zum Flurbereinigungsgebiet gehörenden Grundstücken oder von Rechten an solchen Rechten oder von persönlichen Rechten, die zum Besitz oder zur Nutzung solcher Grundstücke berechtigen oder die Benutzung solcher Grundstücke beschränken,
- e) Empfänger neuer Grundstücke nach den §§ 54 und 55 FlurbG bis zum Eintritt des neuen Rechtszustandes (§ 61 Satz 2 FlurbG),
- f) Eigentümer von nicht zum Flurbereinigungsgebiet gehörenden Grundstücken, denen ein Beitrag zu den Unterhaltungs- oder Ausführungskosten auferlegt wird (§§ 42 Abs. 3 und 106

FBV Kolkwitz I, VNr.: 600119, ÖB Anordnungsbeschluss
Seite 7

Landesamt für
Ländliche Entwicklung, Landwirtschaft und Flurneuordnung
Abteilung 2
Landentwicklung und Flurneuordnung

FlurbG) oder die zur Errichtung fester Grenzzeichen an der Grenze des Flurbereinigungsgebietes mitzuwirken haben (§ 56 FlurbG).

4. Teilnehmergeinschaft

Mit diesem Anordnungsbeschluss entsteht gemäß § 16 FlurbG die Teilnehmergeinschaft als Körperschaft des öffentlichen Rechts, die aus den Eigentümern der Grundstücke sowie aus den diesen gleichstehenden Erbbauberechtigten gebildet wird. Sie führt den Namen

„Teilnehmergeinschaft des Flurbereinigungsverfahrens Kolkwitz I“

und hat ihren Sitz in Kolkwitz. Die Teilnehmergeinschaft steht nach § 17 FlurbG unter der Aufsicht der oberen Flurbereinigungsbehörde.

Die Teilnehmergeinschaft hat hinsichtlich der ihr gemäß § 3 BbgLEG übertragenen Aufgaben die verfahrensrechtliche Stellung der Flurbereinigungsbehörde.

5. Aufforderung zur Anmeldung unbekannter Rechte

Rechte, die aus dem Grundbuch nicht ersichtlich sind, aber zur Beteiligung am Flurbereinigungsverfahren berechtigen, sind gemäß § 14 Abs. 1 FlurbG innerhalb einer Frist von drei Monaten nach erfolgter Bekanntmachung dieses Beschlusses beim

Landesamt für Ländliche Entwicklung, Landwirtschaft und Flurneuordnung
Dienstsitz Luckau
Karl-Marx-Straße 21
15926 Luckau

anzumelden.

Zu diesen Rechten gehören z. B. nicht eingetragene dingliche Rechte an Grundstücken oder Rechte an solchen Rechten sowie persönliche Rechte, die zum Besitz oder zur Nutzung von Grundstücken berechtigen oder die Nutzung von Grundstücken beschränken.

Auf Verlangen der oberen Flurbereinigungsbehörde hat der Anmeldende sein Recht innerhalb einer von der Behörde zu setzenden Frist nachzuweisen. Nach fruchtlosem Ablauf der Frist ist der Anmeldende nicht mehr zu beteiligen.

Werden Rechte erst nach Ablauf der bezeichneten Frist angemeldet oder nachgewiesen, so kann die obere Flurbereinigungsbehörde die bisherigen Verhandlungen und Festsetzungen gemäß § 14 Abs. 2 FlurbG gelten lassen.

Der Inhaber eines bezeichneten Rechts muss nach § 14 Abs. 3 FlurbG die Wirkung eines vor der Anmeldung eingetretenen Fristablaufes ebenso gegen sich gelten lassen wie der Beteiligte, dem gegenüber die Frist durch Bekanntgabe des Verwaltungsaktes zuerst in Lauf gesetzt worden ist.

6. Zeitweilige Einschränkungen des Eigentums

In Anwendung der §§ 34 und 85 Ziff. 5 FlurbG ist von der Bekanntgabe des Beschlusses an bis zur Unanfechtbarkeit des Flurbereinigungsplanes in folgenden Fällen die Zustimmung der oberen Flurbereinigungsbehörde erforderlich:

- a) wenn die Nutzungsart der Grundstücke im Flurbereinigungsgebiet geändert werden soll; dies gilt nicht für die Änderungen, die zum ordnungsgemäßen Wirtschaftsbetrieb gehören,
- b) wenn Bauwerke, Brunnen, Gräben, Einfriedungen, Hangterrassen und ähnliche Anlagen errichtet, hergestellt, wesentlich verändert oder beseitigt werden sollen,
- c) wenn Obstbäume, Beerensträucher, Rebstöcke, Hopfenstöcke, einzelne Bäume, Hecken, Feld- und Ufergehölze beseitigt werden sollen. Die Beseitigung ist nur in Ausnahmefällen möglich, soweit landeskulturelle Belange, insbesondere die des Naturschutzes und der Landschaftspflege nicht beeinträchtigt werden,
- d) wenn Holzeinschläge vorgenommen werden sollen, die den Rahmen einer ordnungsgemäßen Bewirtschaftung übersteigen.

Sind entgegen den Anordnungen zu a) und b) Änderungen vorgenommen oder Anlagen hergestellt oder beseitigt worden, so können sie im Flurbereinigungsverfahren unberücksichtigt bleiben. Die obere Flurbereinigungsbehörde kann den früheren Zustand gemäß § 137 FlurbG wieder herstellen lassen, wenn dieses der Flurbereinigung dienlich ist (§ 34 Abs. 2 FlurbG).

Sind Eingriffe entgegen der Anordnung zu c) vorgenommen worden, so muss die obere Flurbereinigungsbehörde Ersatzpflanzungen anordnen (§ 34 Abs. 3 FlurbG).

Sind Holzeinschläge entgegen der Anordnung zu d) vorgenommen worden, so kann die obere Flurbereinigungsbehörde anordnen, dass derjenige, der das Holz gefällt hat, die abgeholzte oder verlichtete Fläche nach den Weisungen der Forstaufsichtsbehörde wieder ordnungsgemäß in Bestand zu bringen hat (85 Nr. 6 FlurbG).

Zu widerhandlungen gegen die Anordnung zu Buchstaben b), c) und d) dieses Beschlusses sind Ordnungswidrigkeiten und können mit einer Geldbuße bis zu 1.000,00 € für den einzelnen Fall geahndet werden (§ 154 FlurbG, §§ 1 und 17 des Gesetzes über Ordnungswidrigkeiten (OWiG⁴). Unter Umständen kann auch eine höhere Geldbuße auferlegt werden (§ 17 Abs. 4 OWiG). Außerdem können Gegenstände eingezogen werden, auf die sich die Ordnungswidrigkeit bezieht (§ 154 Abs. 3 FlurbG).

7. Finanzierung des Verfahrens

Die Verfahrenskosten trägt gemäß § 104 FlurbG das Land Brandenburg.

Die Ausführungskosten trägt gemäß § 105 FlurbG die Teilnehmergeinschaft.

⁴ Gesetz über Ordnungswidrigkeiten in der Fassung der Bekanntmachung vom 19.02.1987 (BGBl. I S. 602), zuletzt geändert durch Artikel 4 des Gesetzes vom 13.05.2015 (BGBl. I S. 706)

FBV Kolkwitz I, VNr.: 600119, ÖB Anordnungsbeschluss

Seite 9

Landesamt für
Ländliche Entwicklung, Landwirtschaft und Flurneuordnung
Abteilung 2
Landentwicklung und Flurneuordnung

8. Sofortige Vollziehung

Die sofortige Vollziehung dieses Beschlusses wird nach § 80 Abs. 2 Ziff. 4 VwGO⁵ angeordnet.

9. Gründe

Ausgelegt gemäß Pkt. 2 des Anordnungsbeschlusses

10. Hinweis über die Erhebung personenbezogener Daten

Im Rahmen der Flurbereinigung werden personenbezogene Daten der Beteiligten erhoben. Eine entsprechende Information gemäß Art. 13 Abs. 1 und Art. 14 Abs. 1 DS-GVO³ über die Erhebung personenbezogener Daten ergeht durch Anlage 2 zum Anordnungsbeschluss.

11. Rechtsbehelfsbelehrung

Gegen diesen Anordnungsbeschluss kann innerhalb eines Monats nach Bekanntgabe Widerspruch erhoben werden. Die Frist beginnt mit Ablauf des Tages der öffentlichen Bekanntmachung.

Der Widerspruch ist beim

Landesamt für Ländliche Entwicklung, Landwirtschaft und Flurneuordnung
Dienstsitz Luckau
Karl-Marx-Straße 21
15926 Luckau

schriftlich oder zur Niederschrift einzulegen.

Der Widerspruch hat gemäß § 80 Abs. 2 Ziff. 4 der Verwaltungsgerichtsordnung keine aufschiebende Wirkung.

Prenzlau, den 15.07.2019

Im Auftrag

Berthoin

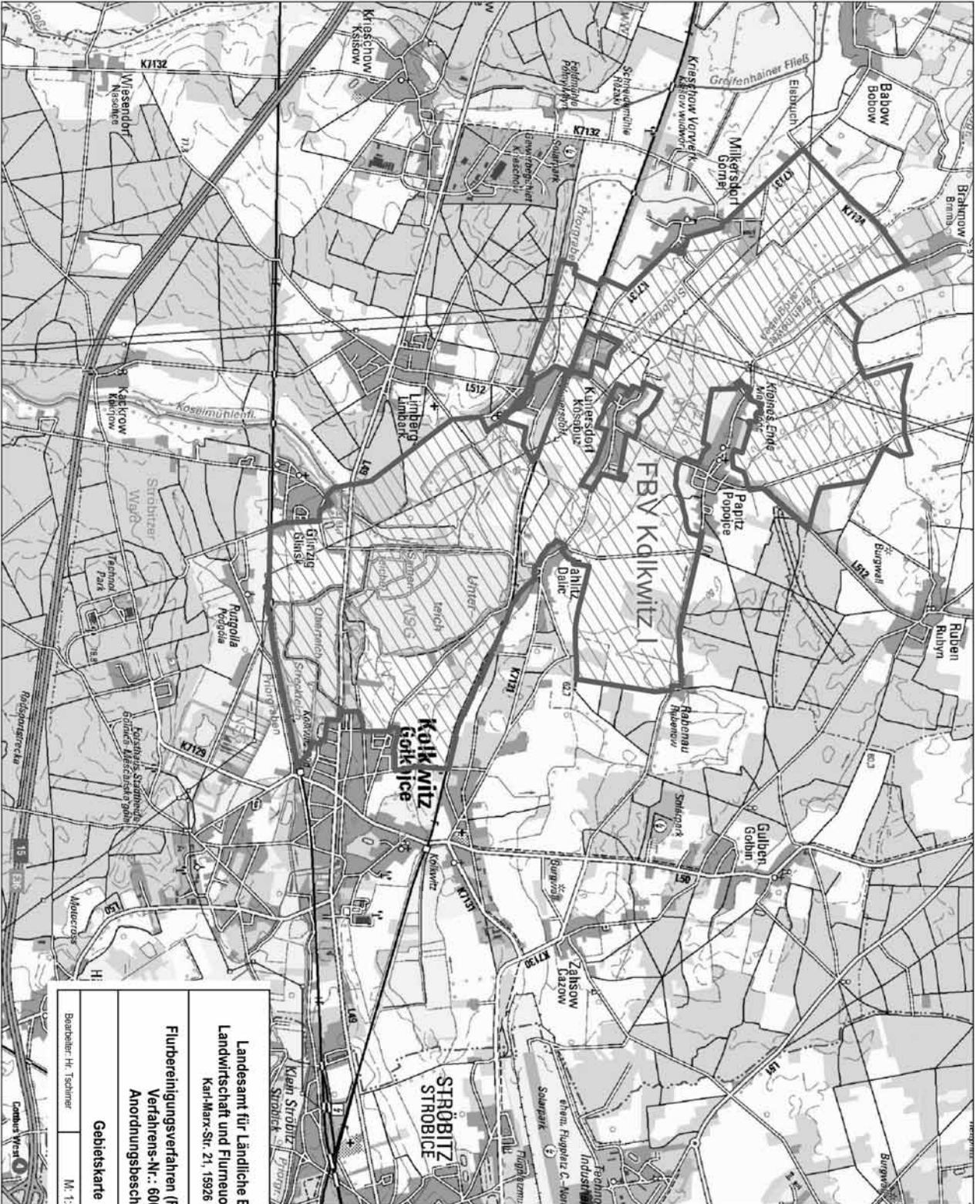
Anlagen:

Anlage 1: Gebietskarte

Anlage 2: Information gemäß Art. 13 Abs. 1 und Art. 14 Abs. 1 DSGVO über die Erhebung personenbezogener Daten im Rahmen der Durchführung von Flurbereinigungsverfahren




⁵ Verwaltungsgerichtsordnung in der Fassung der Bekanntmachung vom 19.03.1991 (BGBl. I S. 686), zuletzt geändert durch Artikel 13 des Gesetzes vom 8.07.2014 (BGBl. I S. 890)



Lage des Verfahrensgebietes im Land Brandenburg.

Legende:
 Verfahrensgrenze und Verfahrensgebiet

Landesamt für Ländliche Entwicklung, Landwirtschaft und Flurneuordnung (LELF) Karl-Marx-Str. 21, 15926 Luckau		Land Brandenburg 
Fürbereinigungsverfahren (FBV) Kolkwitz I Verfahrens-Nr.: 600119 Anordnungsbeschluss		
Gebietskarte		
Bearbeiter: H. Tischner	M: 1:50.000 (DIN A4)	Datum: 01.07.2019

Quellen: Karte Landress. Struktur © LfL
 Digitale Topographische Karte 1:50000 © LfL

Anlage 2 zum Anordnungsbeschluss vom 15.07.2019
im Flurbereinigungsverfahren Kolkwitz I, Verf.-Nr.:600119

Informationen gemäß Art. 13 Abs. 1 und Art 14 Abs. 1 DSGVO¹ über die Erhebung personenbezogener Daten im Rahmen der Durchführung von Flurbereinigungsverfahren

Im Rahmen der Flurbereinigung werden personenbezogene Daten der Verfahrensbeteiligten erhoben.

1. Angaben zum Verantwortlichen

Verantwortlich für die Datenerhebung i.S.v. Art. 4 Abs. 7 DS-GVO ist im Rahmen ihrer Aufsicht über die Teilnehmergeinschaft gemäß § 17 FlurbG² und die selbstständige Datenerhebung im Rahmen der Flurbereinigung die obere Flurbereinigungsbehörde:

Landesamt für Ländliche Entwicklung,
Landwirtschaft und Flurneuordnung
Groß Glienicke
Seeburger Chaussee 2, Haus 4
14476 Potsdam
Telefon: 033201 4588100
Telefax: 033201 4588108
E-Mail: poststelle@llef.brandenburg.de

2. Angaben zum Datenschutzbeauftragten

Die Kontaktdaten des kommissarischen Datenschutzbeauftragten des Landeamtes für Ländliche Entwicklung, Landwirtschaft und Flurneuordnung (LELF) lauten:

Landesamt für Ländliche Entwicklung,
Landwirtschaft und Flurneuordnung
Rathausstraße 6
15517 Fürstenwalde
Telefon: 03361 554320
E-Mail: LELF-Datenschutzbeauftragter@LELF.Brandenburg.de

3. Zweck und Rechtsgrundlage(n) der Verarbeitung

Ihre personenbezogenen Daten werden zur Durchführung des Flurbereinigungsverfahrens erhoben. Gemäß Art. 6 Abs. 1 c DS-GVO i.V.m. § 5 Abs. 1 und § 6 Abs. 1 BbgDSG³ ergibt sich der Zweck zur Datenerhebung u.a. aus der Verpflichtung der Flurbereinigungsbehörde zur Ermittlung der Verfah-

¹ Verordnung (EU) 2016/679 (Datenschutz-Grundverordnung – DS-GVO) in der aktuellen Version des ABl. L 119, 04.05.2016; ber. ABl. L 127, 23.05.2018.

² Flurbereinigungsgesetz in der Fassung der Bekanntmachung vom 16. März 1976 (BGBl. I S. 546), zuletzt geändert durch Artikel 17 des Gesetzes vom 19. Dezember 2008 (BGBl. I S. 2794).

³ Gesetz zum Schutz personenbezogener Daten im Land Brandenburg (Brandenburgisches Datenschutzgesetz - BbgDSG) vom 8. Mai 2018 (GVBl.I/18, [Nr. 7]).

rensbeitrigiten gema §§ 11 und 12 FlurbG. Diesen Zweck verfolgen sowohl die Teilnehmergemeinschaft als untere Flurbereinigungsbehrde gema § 3 Abs. 1 BbgLEG⁴, deren Auftragnehmer als Verwaltungshelfer gema § 4 Abs. 2 BbgLEG, das Landesamt fr Landliche Entwicklung, Landwirtschaft und Flurneuordnung im Rahmen seiner Zustandigkeit als obere Flurbereinigungsbehrde gema § 2 Abs. 2 BbgLEG als auch fr das Ministerium fr Landliche Entwicklung, Umwelt und Landwirtschaft, soweit dieses im Verfahren als Spruchstelle (gema § 12 Abs. 1 BbgLEG) bzw. als oberste Flurbereinigungsbehrde (gema § 2 Abs. 1 BbgLEG) tatig wird.

4. Kategorien der verarbeiteten personenbezogenen Daten

Erhoben werden personenbezogene Daten der Eigentmer und Rechtsinhaber nach dem Grundbuch oder nach sonstigen ffentlichen Registern und zu deren Vertretern und Bevollmachtigten:

- ladungsfahige Adressen (Postanschrift) der Verfahrensbeteiligten,
- Geburtsdaten,
- ggf. weitergehende Kontaktdaten (Telefon-Nr., E-Mail-Adresse, Bankdaten).

In Fallen, in denen sich nicht bereits aus dem Grundbuch oder sonstigem ffentlichen Register ergibt, wem ein Eigentums- oder sonstiges Recht an einem verfahrenseinbezogenen Grundstck zusteht und es insofern eigener Recherchen zum Nachweis der Rechtsinhaber bedarf, werden personenbezogene Daten zu den als Berechtigte infrage kommenden Personen erhoben, insbesondere

- ladungsfahige Adressen (Postanschrift),
- Geburtsdaten,
- Sterbedaten,
- Familienstand,
- Erbfolge,
- Abstammungsverhaltnissen im Sinne des Erbrechtes,
- Rechtsnachfolge.

5. Empfanger der personenbezogenen Daten im Rahmen der Flurbereinigung, soweit nicht ohnehin i.S.v. Art. 4 Nr. 9 Satz 2 DSGVO ausgenommen

- Die unter 3. genannten Akteure nutzen die erhobenen Daten und stellen sie sich gegenseitig zur Verfgung
- Hier sei im speziellen nochmal auf den VLF (Verband fr Landentwicklung und Flurneuordnung Brandenburg) hingewiesen, vgl. § 6 i.V.m. 4 Abs. 2 BbgLEG
- ffentlich bestellte Vermessungsingenieure

6. Dauer der Speicherung

Ihre personenbezogenen Daten werden mindestens bis Abschluss des Verfahrens und im Anschluss unter Beachtung archivrechtlicher Aufbewahrungsfristen gespeichert, vgl. z.B. § 150 FlurbG.

⁴ Gesetz ber die landliche Entwicklung und zur Ausfhrung des Flurbereinigungsgesetzes und des Landwirtschaftsanpassungsgesetzes im Land Brandenburg (Brandenburgisches Landentwicklungsgesetz - BbgLEG) vom 29. Juni 2004 (GVBl.I/04, [Nr. 14], S. 298), zuletzt geandert durch Artikel 2 des Gesetzes vom 10. Juli 2014 (GVBl.I/14, [Nr. 33]).

7. Rechte als Betroffener

Die Verfahrensteilnehmer und Nebenbeteiligten haben folgende Rechte hinsichtlich der zu ihrer Person erhobenen Daten:

- Recht auf Auskunft (vgl. Art. 15 DS-GVO)
- Recht auf Berichtigung (vgl. Art. 16 DS-GVO)
- Recht auf Löschung ("Recht auf Vergessenwerden", vgl. Art. 17 DS-GVO)
- Recht auf Einschränkung der Verarbeitung (vgl. Art. 18 DS-GVO)
- Recht auf Widerspruch der Verarbeitung (vgl. Art. 21 Abs. 1 DS-GVO).

Das Recht auf Löschung oder v.g. Widerspruchsrechte sind mit Verweis auf § 13 BbgDSG beschränkt, soweit die Daten Bestandteil des aufzustellenden Flurbereinigungsplanes werden müssen. Diese Beschränkung gilt über das Verfahrensende hinaus, soweit der Inhalt des Flurbereinigungsplanes zur Berichtigung der öffentlichen Bücher (Grundbuch, Kataster, Baulastenverzeichnis, sonstige öffentlichen Bücher) an die jeweils zuständigen Behörden abgegeben werden muss bzw. auch der Flurbereinigungsplan selbst der Archivierungspflicht (gemäß § 150 FlurbG) unterliegt (gemäß § 9 BbgDSG).

8. Angaben zur Aufsichtsbehörde

Bei Fragen und Beschwerden können Sie sich auch an die zuständige Aufsichtsbehörde wenden:

Die Landesbeauftragte für den Datenschutz
und für das Recht auf Akteneinsicht Brandenburg
Dagmar Hartge
Stahnsdorfer Damm 77
14532 Kleinmachnow
Deutschland
Telefon: 033203 3560
Telefax: 033203 35649
E-Mail: poststelle@lda.brandenburg.de
Internet: www.lda.brandenburg.de

Ende der Amtlichen Bekanntmachungen anderer Behörden

Amtliche Mitteilungen**Mitteilungen der Stadt Drebkau****Erreichbarkeit der Ortsvorsteher/innen**

Ortsteil Casel	Telefonisch erreichbar unter 0151 58121697 oder 035602 22024 Ortsvorsteherin Frau Sabine Rescher
Ortsteil Domsdorf	Telefonisch erreichbar unter 0171 2702313 , Ortsvorsteher Herr Rico Wingelsdorf
Ortsteil Drebkau	Telefonisch erreichbar unter 0175 2935929 , Ortsvorsteher Herr Torsten Richter
Ortsteil Greifenhain	Sprechstunde nach Vereinbarung, Telefonisch erreichbar unter 035602 722 oder 0163 3647137 , Ortsvorsteher Herr Rüdiger Krause
Ortsteil Jehserig	Sprechstunde jeden 2. Montag im Monat in der Zeit von 18.30 - 20.00 Uhr im Büro des Ortsvorstehers - Telefonisch erreichbar unter 0174 9239049 oder 035602 439170 , Ortsvorsteher Herr Mario Zucker
Ortsteil Kausche	Telefonisch erreichbar unter 0173 3816193 , Ortsvorsteher Herr Mike Köthen
Ortsteil Laubst	Telefonisch erreichbar unter 035602 21177 oder 0170 4835523 , Ortsvorsteherin Frau Ines Halka
Ortsteil Leuthen	Telefonisch erreichbar unter 035602 23536 , Ortsvorsteher Herr Hans-Eberhard Heßmer
Ortsteil Schorbus	Sprechstunde jeden 2. und 4. Donnerstag im Monat in der Zeit von 18.00 – 19.00 Uhr im Vereinshaus Schorbus, Telefonisch erreichbar unter 0151 40790233 , Ortsvorsteher Herr Frank Schätz
Ortsteil Siewisch	Telefonisch erreichbar unter 0175 2943092 , Ortsvorsteher Herr Wolfgang Just

Ende der Mitteilungen der Stadt Drebkau